



KAM NA KOLO

VALAŠSKÉ KLOBUCKO A SLOVENSKÉ PŘÍHRANIČÍ



INTERREG V-A
SLOVENSKÁ REPUBLIKA
ČESKÁ REPUBLIKA



EURÓPSKA ÚNIA
EURÓPSKY FOND
REGIONÁLNEHO ROZVOJA

SPOLOČNE BEZ HRANÍC



BEVLAVA
cyklostezka

Ze Vsetína do Trenčína

Naším krajem by bylo škoda jen tak projet!

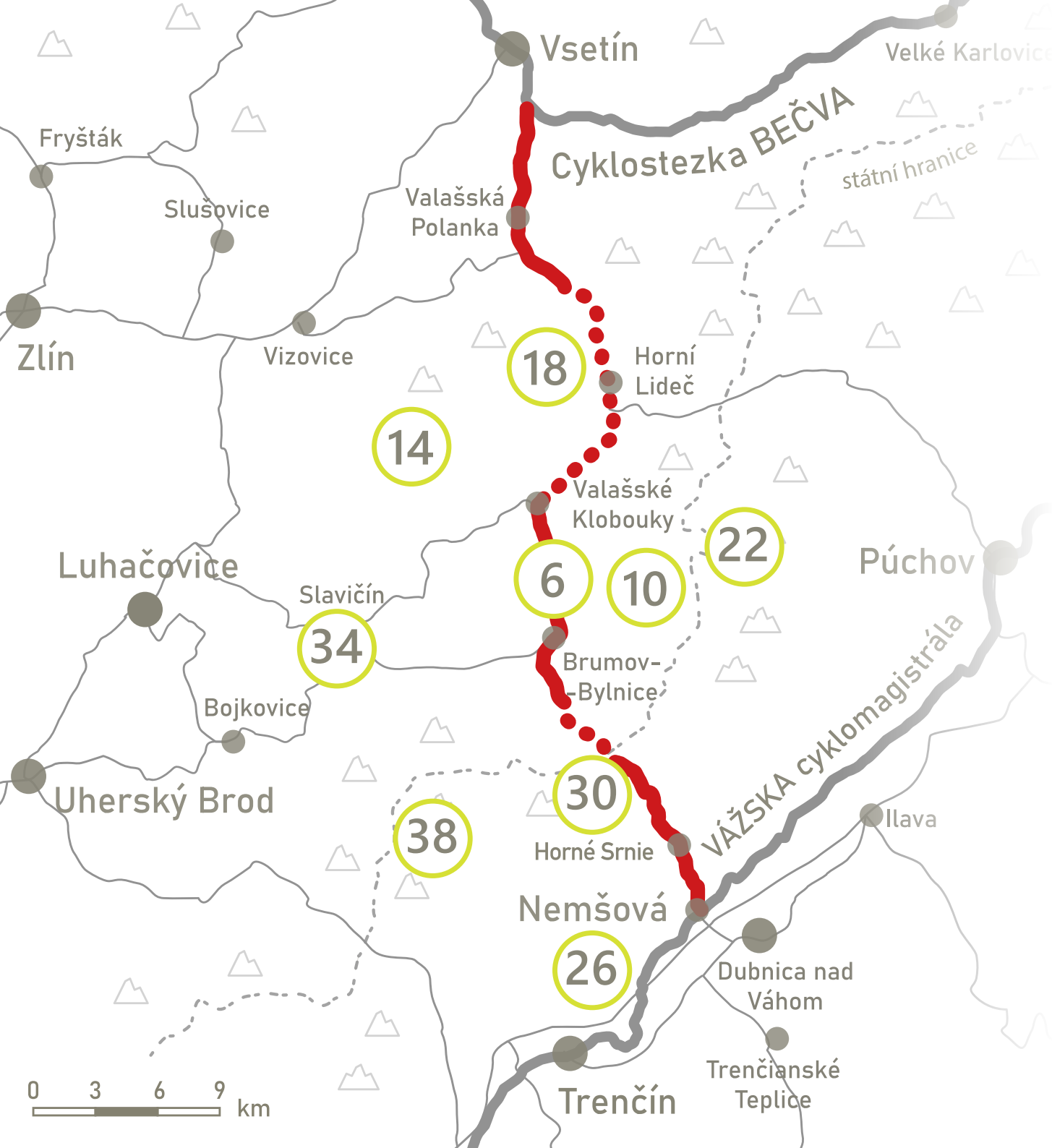
Oblé kopce, hluboké lesy, pestré louky a sady, potůčky a studánky... Živé tradice a poutavá historie. Cyklisto, zastav u nás a užijvej. Máme pro tebe spoustu tipů na cyklovýlety.

Některé vedou pohodlnou mezinárodní cyklostezkou Bevlava. Z celkových 50 kilometrů už má hotových 35 a už teď spolu s napojením na další trasy nabízí skvělé vyžití. Víne se zelení, údolími podél říček. Propojuje příhraniční regiony Zlínského a Trenčínského kraje a též povodí Bečvy, Vláry a Váhu – proto nese jméno BeVlaVa.

Další výlety už více prověří tvou kondičku a zavedou tě z údolí do nádherných kopců. Ve Vizovických vrších můžeš prozkoumat nové úseky vznikající regionální cyklotrasy Ploština, Slavičínkem se přehoupnout na Slovensko přes hřeben hraničních Bílých Karpat.

V této brožuře jsme ti vytipovali nejzajímavější okruhy Valašského Klobucka, Slavičína a přilehlého slovenského příhraničí. Můžeš díky nim poznávat zdejší kulturní a přírodní zajímavosti, vydat se za zážitky na akce, za historií do muzeí, za architekturu a za úchvatnou krajinou třeba na rozhledny a vyhlídky.

Ať už se rozhodneš natočit kilometry, nebo se jen tak lehce svézt, přejeme ti veselou jízdu!



Přehled cyklovýletů

Z Valašských Klobouk na hrad Brumov	6
Po Závřší krajinou Bílých Karpat	10
Dnem budoucí přehrady ve Vlachovicích	14
Po stopách druhé světové války	18
Vršatecká bradla	22
Cyklostezkou Bevlava až do Trenčína	26
Z Horného Srnia na Antonstál a rozhľadňu Malý Jelenec	30
Na kole okolo Slavičina	34
Cyklotoulka česko-slovenským pomezím	38
Další výlety	42

- Cyklostezka BEVLAVA – dokončené úseky
- Cyklostezka BEVLAVA – plánované úseky

Z Valašských Klobouk na hrad Brumov



Hrad Brumov




Cyklostezka Bevlava



Lesopark Brumov-Bylnice



Herní prvky na cyklostezce



Červený dům Valašské Klobouky

Tento výlet je vhodný i pro rodiny s dětmi či seniory. Projedeš úsek cyklostezky Bevlava od Valašských Klobouk do Brumova-Bylnice. Cyklostezka se tady klikatí mírným profilem v údolí podél říčky Brumovky, která vytváří v meandrech nádherná zákoutí. Zpět se můžeš vrátit lesními cestami.

Po prohlídce zajímavostí ve Valašských Kloboukách se pozvolnou cestou po cyklostezce vydej do Brumova-Bylnice. Tady se drž značení směrem na hrad Brumov. V podhradí se můžeš zastavit v městském muzeu a informačním centru. Na hrad je sice strmější stoupání, ale odměnou jsou ti krásné výhledy na město i okolí, expozice o historii a přírodě a aktivity pro děti.

Po návratu do podhradí si můžeš zajet dál po cyklostezce do lesoparku na prolézačky, lehátka, využít gril a dát si piknik. Jen o pár desítek metrů dál tě možná zláká i koupaliště.

Nebo odboč rovnou kolem brumovských rybníků a vydej se na cestu zpět. Tu jsme vytipovali okruhem, lesními zpevněnými cestami. Nastoupej k hložecké hájence a cestou si užij výhledy. Za hájenkou to po chvíli stoč přímo doprava. V lese pak najdeš krátkou odbočku doprava na židovský hřbitov. Po návratu na lesní cestu pokračuješ směrem k hlavní silnici, tu přejedeš a opět se napojíš na cyklostezku Bevlava vracějící se do Valašských Klobouk.

Zajímavosti na trase

Městské muzeum Valašské Klobouky

V budově Staré radnice najdeš expozici o architektuře Huberta Gessnera a razítky s tradičními vzory modrotisku si vytvoříš pohlednici. Druhou budovou muzea je rovněž historicky cenný Červený dům, prezentující nejslavnější valašskokloboucké řemeslo – soukenictví – spolu s plátenictvím a barvířstvím.

V galerii Klobučan v kulturním domě si pak můžeš prohlédnout samostatnou expozici valašských panenek.

První secese!

Dům Josefa Bratmanna ve Valašských Kloboukách je první secesní stavbou na území České republiky. Navrhl ho v roce 1895 zdejší rodák Hubert Gessner, jeden z nejvýznamnějších architektů první poloviny 20. století. Realizoval i další čtyři stavby ve městě. O tvorbě Huberta Gessnera u nás i v zahraničí vyprávějí dvě expozice – jednu najdeš přímo v dobové stodole za domem Josefa Bratmanna, druhou v muzeu. Stav se i v informačním centru pro mapku.

Hrad Brumov

Královský hrad Brumov, spojený s rody Přemyslovců a Lucemburků, byl založen ve 13. století na rušné hranici. Odrážel



Dům Josefa Bratmanna

Naše tipy

- Na zpáteční cestě je větší převýšení. Pokud se ti do něj nechce, můžeš jet zpět stejnou cestou, po cyklostezce Bevlava.
- Cílem cesty může být v parném létu i koupaliště v Brumově-Bylnici nebo Valašských Kloboukách.
- Jestli jsi milovník trailů, zajed' nad Lipinu na Klobucké stezky.

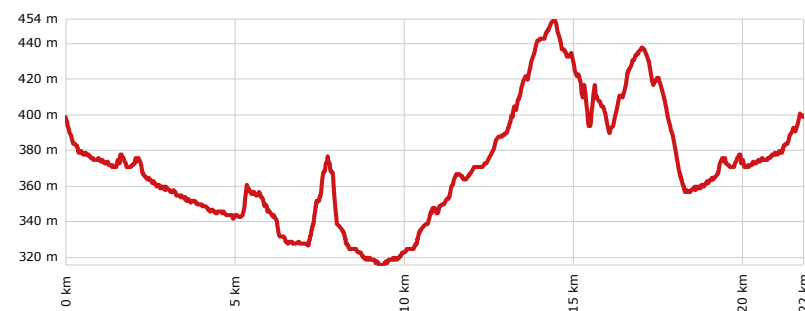
válečné nájezdy a vpády, stal se významným panským sídlem, později vyhořel. Poznej jeho historii a příběhy v hradních expozicích. Návštěvu doporučujeme i s dětmi – pro malé princezny a rytíře je připravena procházka hradem s plněním naučně-zábavných úkolů.

Městské muzeum Brumov-Bylnice

Muzeum najdeš v bývalé panské vile v podhradí. Stálá expozice je zaměřena na život lidí pod brumovským hradem, na celou paletu tradičních řemesel a vybavení domácnosti. Dále se zde seznámíš s životem a dílem spisovatele Ludvíka Vaculíka, místního rodáka.

Židovský hřbitov

Na malém židovském hřbitově v Brumově-Bylnici se nachází kolem 50 náhrobků. Nejstarší náhrobek je z roku 1785, pohřbívalo se zde do roku 1931. Hřbitov leží ve stráni na severní straně města, 400 m od hlavní silnice.



 silniční/trekové

 318 m

 22 km

Po Závřší krajinou Bílých Karpat



Jalovcová stráň



Ekopark Trhovisko



Podzimní Závřší



Lidová architektura



Odpočívadla na trase

Stranou od všeho, daleko za kopci, leží tři vesnice, kterým se na Valašském Klobucku říká společně Závřší. Dodnes jsou krásným dokladem toho, jak bělokarpatská krajina kdysi vypadala. Pojd' se projet a poznávat.

Výlet začíná ve Valašských Kloboukách na náměstí. Projed' na severní okraj města k ekoparku Trhovisko, kousek za ním se napojíš na cyklotrasu 5059, která si to šněruje do kopců až pod vrchol Požár.

Tady si určitě odpočiň, rozhlédni se nebo i projdi – nacházíš se na nádherném, přírodně cenném hřebeni Bílých Karpat.

Až přejedeš červenou turistickou Stezku Českem, dostáváš se na Závřší, kde si na rozcestí nad Nedašovou Lhotou užiješ výhledy na okolní hory. Mezi lesy se rozprostírají louky, sady a pole, uprostřed se vine malebná zástavba Nedašovy Lhoty, Nedašova a Návojně.

Všechny tři dědiny jsou propojené, cesta je příjemně svažitá, a ani nebudeš vědět jak, najednou se ocitneš v Brumově-Bylnici. Návrat do Valašských Klobouk pak vede po příjemném úseku cyklostezky Bevlava, brumovskými sady a poté zelení podél říčky.

Zajímavosti na trase

Ekopark Trhovisko

Relaxační zóna na severním okraji Valašských Klobouk. Projdi se stezkou bosých nohou, prozkoumej herní prvky a několik roubených staveb, zacvič si, opeč svačinku na ohni.

Biosférická rezervace UNESCO

Bílé Karpaty byly v roce 1996 zapsány na seznam biosférických rezervací UNESCO. Závřší je jedním z míst, kde si užiješ ceněnou kulturní krajinu s bohatou pestrostí luk, přírodě blízkých lesů a sadů

se starými vysokokmennými stromy. Horské louky se na mnoha místech ještě ručně kosí nebo vypásají.

Nedašova Lhota

Zde se můžeš zastavit u staré roubené zvoničky z roku 1867, ukrývá se na stráni za zděnou zvoničkou. Při průjezdu obcí potkáš několik lidových dřevěnic a roubených stodol. Památkou je i čtyřkolová ruční hasičská stříkačka z roku 1902.

Nedašov

Máš-li síly ke stoupání, v Nedašově doporučujeme odbočku ke kostelu Nanebevzetí Panny Marie. Otevrou se ti nádherné výhledy na obec i celé malebné údolí. Dále tímto směrem se rozprostírá přírodní



Nad Nedašovou Lhotou

Naše tipy

- Potřebuješ-li trasu zkrátit, mezi Návojnou a Valašskými Klobouky využij vlak.
- V horku se osvěž na koupališti v Návojně, Brumově-Bylnici nebo Valašských Kloboukách.
- Stav se v informačním centru ve Valašských Kloboukách nebo Brumově-Bylnici pro další tipy či suvenýry.

rezervace Jalovcová stráň, nejzachovalejší a nejrozsáhlejší pastvina s výskytem jalovce obecného i řady dalších chráněných rostlin.

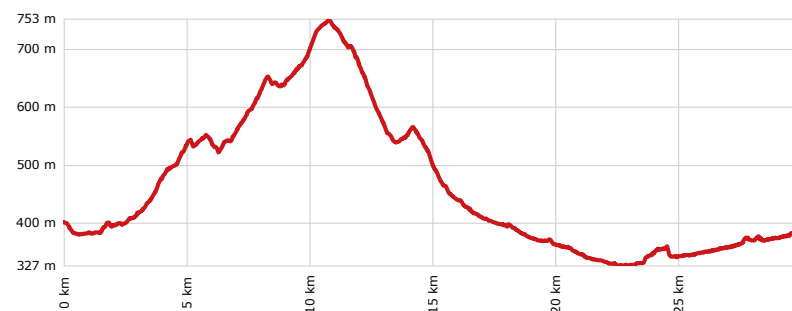
Návojná

Projedeš kolem nově opravené dřevěnice čp. 4, kde se konají obecní akce. Historie Návojně byla spjatá mimo jiné se zámek rodiny Centner-Mannerů, v současnosti sloužícím k bydlení.

Za obcí mineš majestátní 300 let starý Návojský dub. Za povšimnutí stojí i 888 metrů dlouhý Návojský tunel.

Další zajímavosti

Na trase výletu najdeš i Městské muzeum Valašské Klobouky, stavby architekta Huberta Gessnera ve Valašských Kloboukách (včetně prvního secesního domu na území České republiky), hrad Brumov, Městské muzeum Brumov-Bylnice. Ty ti představujeme na stranách 7–8.



trekové



514 m



30 km

Dnem budoucí přehrady ve Vlachovicích

Máš rád pořady o historii se starými fotkami a záběry z míst, jež jsou nyní díky přehradám skryta pod vodou? Pokud ano, tento cyklovýlet se ti bude líbit. Nejen, že poznáš velký kus Valašského Klobucka, ale navíc se projedeš dnem budoucí přehrady Vlachovice, která by už za pár let měla zatopit zelené údolí říčky Vlárý.




Cyklotrasa Újezd – Vysoké Pole



Naučná stezka po sušárnách



Rozhledna Vysoké Pole



Krajina u Vlachovic



Rozhledna Doubrava

Výlet, který vede z velké části terénem, začíná ve Vlachovicích. Zachovalo se zde rekordních osm tradičních sušíren ovoce, které propojuje naučná stezka.

Z Vlachovic si vyšlápni do Újezda, čeká tě cesta s pozoruhodnými zákoutími a výhledy. Za Újezdem si zacvič ve zdejší lesní posilovně a zajed' si na výhledy k rozhledně Vysoké Pole. Pokračuj do envicentra, kde si můžeš udělat odbočku k poutní kapli a vodnímu prameni.

Přes Vlachovu Lhotu dojedeš až k Podelhotskému mlýnu a samotám na Planodílech, které se jednou ocitnou pod hladinou přehrady. Hráz přehrady by měla vyrůst jen kousek odtud po proudu říčky Vlárý.

Zajímavosti na trase

Muzeum lidové kultury

a tradic Vlachovska a naučná stezka

Zde se přeneš o 110 let zpět. Poznáš tradice jižní části Valašska, z historie například příběhy zaniklého hrádku, kaštyla a panského dvora. Součástí muzea je i naučná stezka po osmi tradičních dřevěných sušárnách ovoce ve Vlachovicích a Vrbeticích. Tu si můžeš projet podle místního značení a informačních tabulí.

Zážitkové pátky

To bude chtít asi další návštěvu Vlachovic. Vydej se sem za vůni dřeva, ovoce a bylin. Vždy v pátek od května do září máš možnost na vlastní oči poznat místní řemesla. Navštívíš bednářské minimuzeum, nahlédneš do výroby. Přivoníš k bylinkám na bylinné farmě a ochutnáš, poznáš provoz tradiční sušírny ovoce. Čeká tě i návštěva zmíněného vlachovického muzea.

Újezd u Valašských Klobouk

V obci Újezd doporučujeme zastavit u kostela svatého Mikuláše a odpočinout pod 570 let starou památnou lípou. Nachází se zde pomník obětem vypálení Ploštiny, za kostelem objevíš pozůstatky opevněné tvrže Hradištěk. V zimní sezóně je Újezd známý sjezdovkou. Za Újezdem si zacvič v lesní posilovně.

Rozhledna Vysoké Pole

Kousek od Vysokého Pole najdeš 15 metrů vysokou volně přístupnou rozhlednu. Nyní shlíží na malebnou krajinu luk a lesů, v budoucnu poskytne výhled na vodní dílo Vlachovice, které zde má vzniknout.

Envicentrum Vysoké Pole

Dej si relax ve venkovské atmosféře. Můžeš zde pozorovat domácí zvířata, pobavit se v zahradě s potůčkem. Dej si krátkou odbočku k poutní kapli Panny Marie Vysoké. Návazná Cesta zdraví ti povypráví o účincích bylinek, napiješ se z léčivého pramene u Vodní kaple.

Hasičské muzeum

V obecním muzeu ve Vlachově Lhotě můžeš zhlédnout historické uniformy, hasičskou výstroj a výzbroj i dobovou stříkačku.



Envicentrum Vysoké Pole

Náš tip

- Osvěž se na koupališti ve Vlachovicích nebo Újezdě.

V okolí doporučujeme také tyto cíle (nejsou přímo na trase okruhu):

Vojenské muzeum Loučka Pearl Harbor

Muzeum vykresluje druhou světovou válku v obci Loučka i na Zlínsku. Popisuje také japonský útok na americký Pearl Harbor, věnuje se roli vojenských kaplanů. Prohlídka je možná po předchozí domluvě.

Rozhledna Doubrava

Krásné výhledy na Vizovické a Hostýnské vrchy nabízí rozhledna na vrcholu Doubrava v 672 m n. m. Vyhlídková plošina je umístěna ve 33 metrech nad okolním terénem, na stojanu mobilního operátora. Otevřeno je sezónně.

Kláštor, pramen Vláry

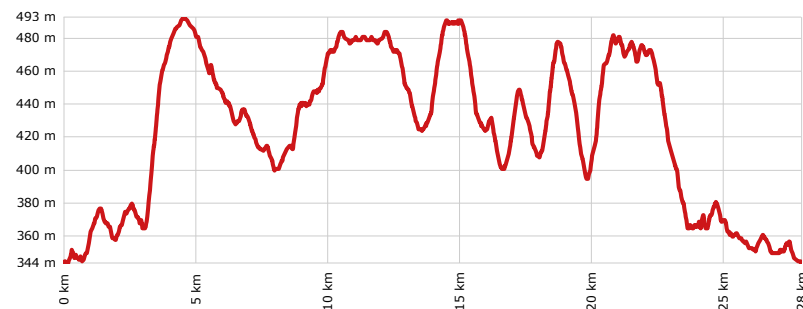
Pověstmi opředená hora na hřebeni Vizovických vrchů. Našly se zde zbytky pravěkého hradiska, ale i skutečný poklad – přes 700 předmětů z doby Velké Moravy. Kláštor patrně představoval pohanské kultovní místo, zasvěcené slovanskému bohu ohně a bouře. Vše ti tady povypráví naučný okruh.

Národní kulturní památka Ploština

Pasekářskou osadu vypálenou nacisty na sklonku druhé světové války připomíná památník a dvě muzejní expozice. Více informací najdeš u výletu Po stopách války.



1. Muzeum lidové kultury a tradic Vlachovska
2. Naučná stezka po sušárnách ovoce
3. Lesní posilovna
4. Rozhledna Vysoké Pole
5. Envicentrum Vysoké Pole
6. Kaple Panny Marie Vysocké s Cestou zdraví
7. Hasičské muzeum



horské



614 m



28 km

Po stopách druhé světové války




Národní kulturní památka Ploština




Expozice – Tragédie na Ploštině



Kaple Panny Marie Bolestné na Ploštině



Muzeum Vařákových pasek v Lačnově



Krajina v okolí Ploštiny

Trasa tě provede místy, která se během 2. světové války stala svědky tragických událostí, ale i ukázkou lidské odvahy a statečnosti místních lidí. Oceníš prudká stoupání, zajímavé sjezdy a čarounou krajinu.

První kilometry vedou z Valašských Klobouk do obce Smolina, kde se v roce 1914 narodil Josef Valčík. Stal se příslušníkem výsadkové skupiny Silver A a spolu s ostatními parašutisty zemřel po atentátu na zastupujícího říšského protektora Heydricha v kryptě pražského kostela svatých Cyrila a Metoděje.

Pokračuj přes malebný Tichov a na začátku Drnovic odboč směrem na Ploština.

V kopci si udělej malou odbočku k místní rozhledně.

Dalším cílem je Národní kulturní památka Ploština, memento osady, která byla 19. dubna 1945 vypálena nacisty za spolupráci s partyzány. Zde si naplánuj delší zastávku v nových moderních expozicích. Seznámí tě s tragickým osudem Ploštiny a jejích obyvatel i souvislostmi 2. světové války.

Z Ploštiny stoupej lesem k rozcestí Bařínka a napoj se na naučnou stezku Vařákovy paseky. Dovede tě na místo bývalých samot, které také lehly popelem. Pak sjeď do Lačnova, kde můžeš navštívit Muzeum Vařákových pasek.

Po cestě zpět do Valašských Klobouk vlevo poblíž silnice vyhledej památník Břežina, místo, kde nacisté na samém sklonku války popravili třináct partyzánů.

Při procházce Valašskými Klobouky natreťíš na kameny zmizelých, připomínající zdejší židovské obyvatele, kteří zahynuli v koncentračních táborech.

Máš za sebou trasu krásnou krajinou, po stopách smutných válečných událostí. Patří ale k naší historii a je potřeba o nich vědět.

Zajímavosti na trase

Pomník Josefa Valčíka

Příběh člena protifašistického odboje Josefa Valčíka připomíná jeho pomník na návsi obce Smolina. Najdeš zde i památník čtrnácti členů jeho rodiny, kteří zahynuli v Mauthausenu.

Rozhledna Ploština

Devítimetrová dřevěná rozhledna vzdálená 1 km od památníku Ploština je zároveň odpočinkovým místem. Najdeš zde dobíječku elektrokol a telefonu, wifi i vzduchový kompresor.



Krajina v okolí Tichova

Náš tip

- Máš-li dost sil, protáhni si cestu lesem přes Lačnovské skály. Nebo si udělej v Lačnově odbočku do Horní Lidče. Mají tu krásný mechanický betlém a expozici Trezor přírody.

Národní kulturní památka Ploština

V multimediálních muzejních expozicích národní kulturní památky Ploština se dozvíš o pasekářské kolonizaci a životě v osadě Ploština, o jejím vypálení nacisty na sklonku druhé světové války i následném osudu přeživších obyvatel. Probíhají zde také dočasné výstavy a vzdělávací programy.

Vařákovy paseky

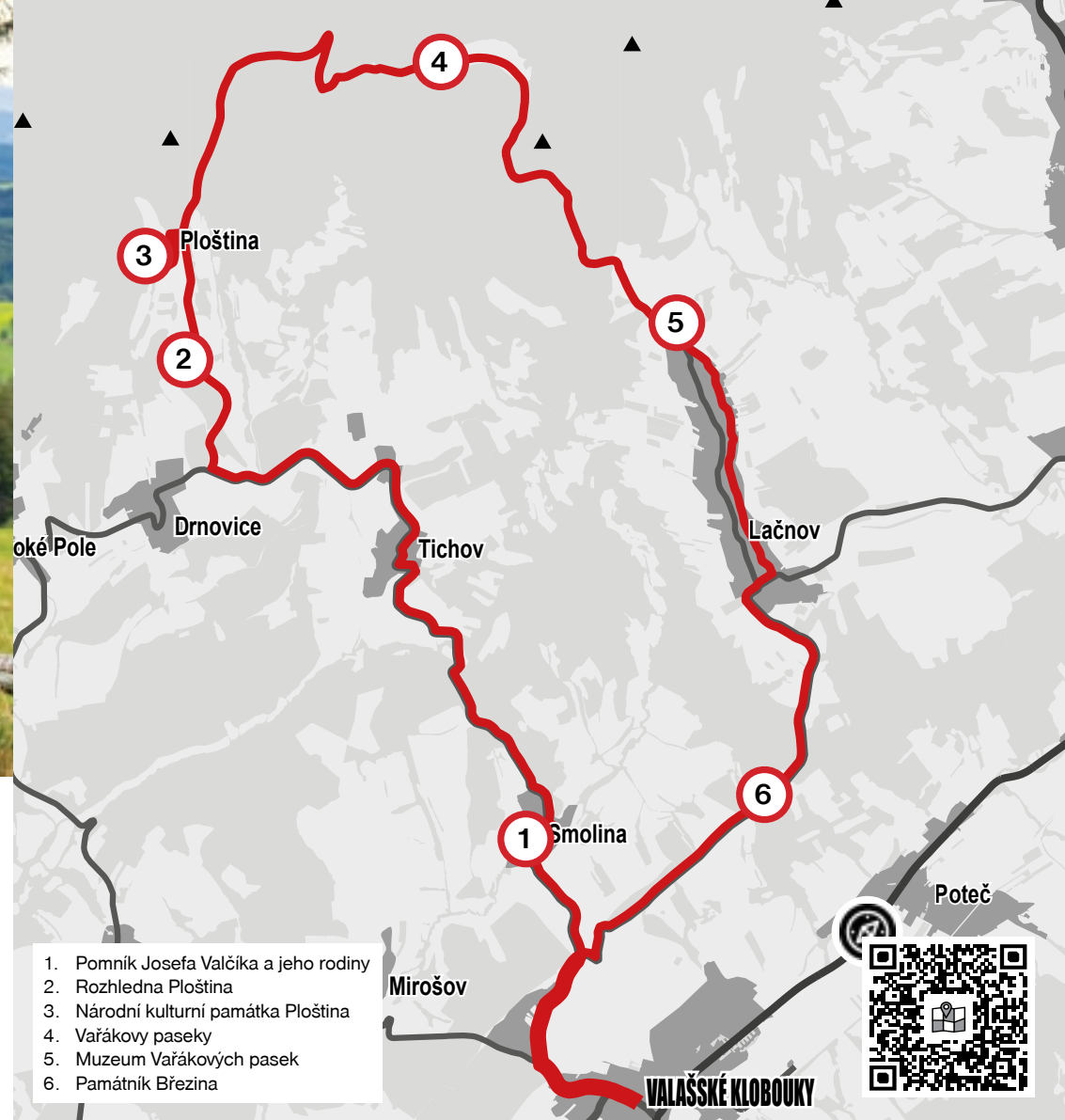
Poblíž Vařákových pasek došlo k přepadu německé jednotky partyzány, o několik dní později k přestřelce. Místní samoty byly 2. května 1945 vypáleny, několik obyvatel zaplatilo za pomoc partyzánům svými životy. Událost zde připomíná památník.

Muzeum Vařákových pasek

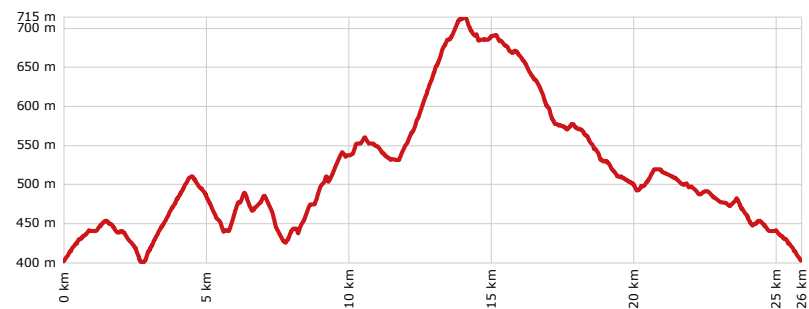
Na severním okraji Lačnova najdeš stálou expozici, která vykresluje někdejší život na Vařákových pasekách. Byly zde postaveny repliky vypálené hospodářské usedlosti – obytná chalupa, chlév, vozovna, stodola, sklípek s kovárnou, sušárna, studna a včelíny.

Památník Březina

V lese Březina mezi Lačnovem a Valašskými Klobouky bylo 22. dubna 1945 nacisty zastřeleno třináct vězňů, převážně slovenských partyzánů.



1. Pomník Josefa Valčíka a jeho rodiny
2. Rozhledna Ploština
3. Národní kulturní památka Ploština
4. Vařákovy paseky
5. Muzeum Vařákových pasek
6. Památník Březina



horské



553 m



26 km

Vršatecká bradla




Červenokamenské bradlo, v pozadí Vršatec



Rozhledna Královec



Výhledy do krajiny



Pozorovatelná Durch



Hrad Vršatec

Tento cyklovýlet můžeme právem nazvat jako možná ten nejkrásnější v našem regionu. Okruh patří mezi ty nejnáročnější, odměnou ale bude naprosto výjimečný zážitek. Čeká tě projížďka nádhernými místy, která Valašské Klobucko a přilehlá slovenská strana hranice nabízejí. Můžeš se těšit třeba na celý hřeben Královce, ikonická Vršatecká bradla nebo kouzelný Holý vrch.

Po cyklostezce Bevlava se vydej z Brumova-Bylnice směrem na Valašské Klobouky. Před nimi ale odboč vzhůru na Královec, čeká tě první velké stoupání. Nahoře na Královci rozhodně nevynechej stejnojmennou rozhlednu, odkud je vidět široko daleko na celé Bílé Karpaty

a Vizovické vrchy. Pokračuj po hřebeni směrem na Ploščiny a k pozorovatelně Durch. Cestou se můžeš na malé odbočce osvěžit u pramene u poutního místa Dělanovec.

Z hřebene pak sjed' na cyklotrasu 5059, která se na česko-slovenské hranici kouzelně změní na cyklotrasu č. 2311. Ta tě dovede až do vsi Červený Kameň, nad kterou ční ikonická skála načervenalého zbarvení. Zatni zuby do dalšího stoupání. Bude to sice náročné, ale bude to stát za to.

Nahoře na Vršateckých bradlech je nádherná krajina, najdeš tu zříceninu strážního hradu, a jestli budeš chtít pořádné výhledy, můžeš si ještě pěšky vyšlápnout

až nahoru na Chmelovou. Stojí to za tu námahu. Kolem kapličky Na Brezovej pak pokračuj zpátky do Brumova-Bylnice. Tohle už bude pohodovější cesta, slibujeme.

Zajímavosti na trase

Rozhledna Královec

Celoročně přístupnou dřevěnou rozhlednu Královec najdeš nad Valašskými Klobouky v 655 m n. m. Z plošiny ve výšce 18 m užiješ výhledy na Bílé Karpaty, Vizovické vrchy a Javorníky.

Přírodní rezervace Ploščiny a Ščůrnica

Na hřebeni Královce poznáš unikátní bělokarpatskou přírodu - extenzivní pas-tviny s výskytem vzácných rostlin i staré, druhově bohaté lesy. Zajímavostí je lesní rezervace Ščůrnica. Spolek Kosenka vykupuje pozemky díky příspěvkům dobrovolných dárců a ponechává tento cenný les přirozenému vývoji k pralesu.

Pozorovatelná Durch

Durch je pozorovatelná, zarámovaný obraz přírody a zároveň i posezení pro kolemjdoucí. Najdeš ji na hřebeni Královce, pod vrcholem Kyjanice.



Výhled z hory Chmelová

Náš tip

- Dej si tento výlet na podzim, kdy se celá krajina krásně zbarví a navíc můžeš poslouchat troubení jelenů.

Červenokamenské bradlo

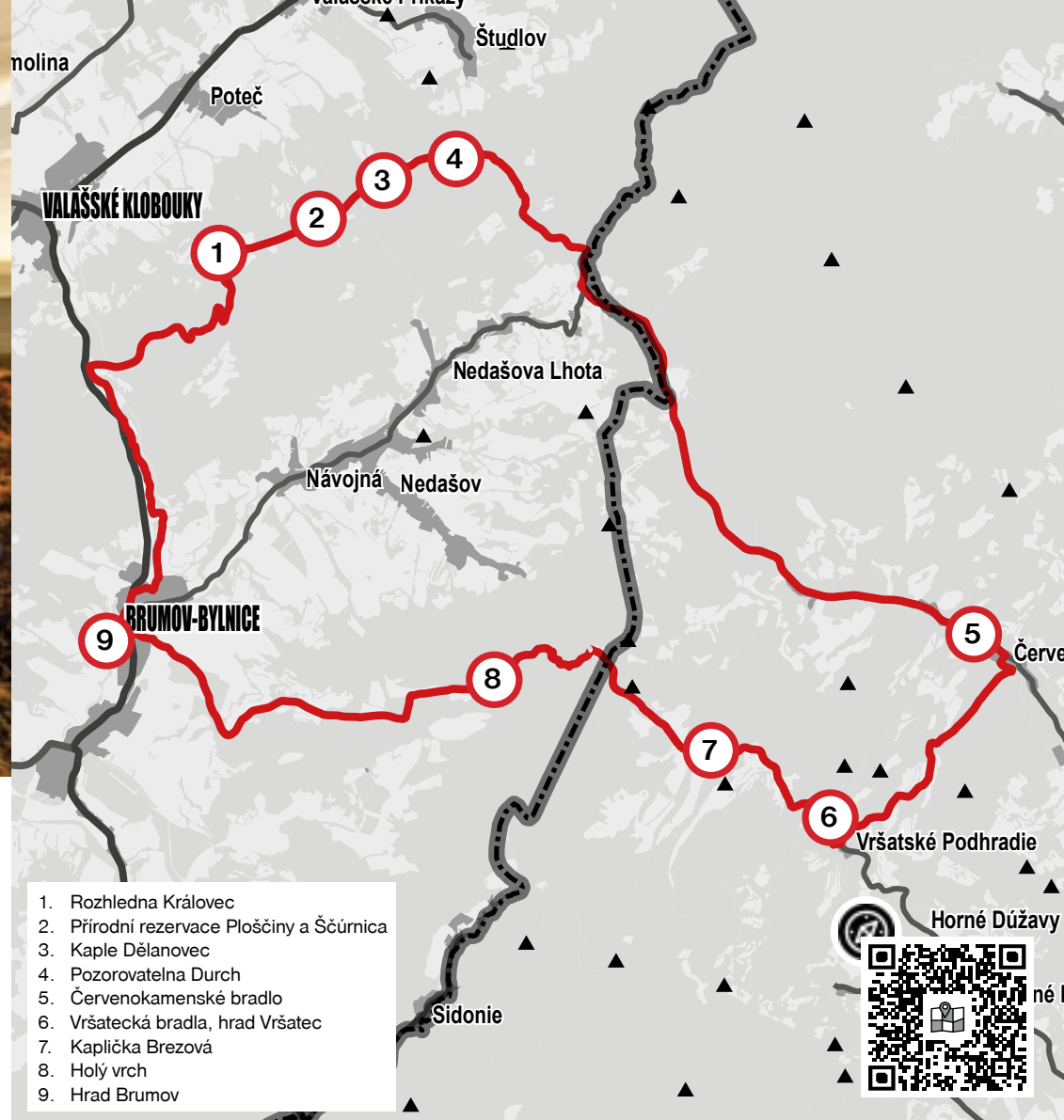
Ostrý skalní hřeben se skalní jehlou a mohutnou skalní zdí je tvořen vápencem načervenalé barvy. Přírodní rezervaci nad obcí Červený Kameň můžeš projít po naučné stezce.

Vršatecká bradla, hrad Vršatec

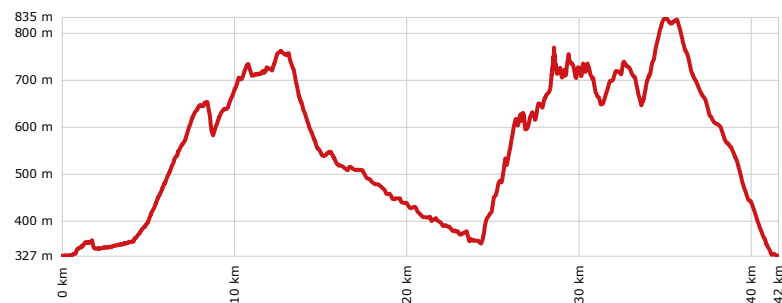
Známa přírodní dominanta Pováží, mohutný vápencový masiv s jehlami, stěnami a věžemi. Na jednom z útesů můžeš prozkoumat ruinu královského příhraničního hradu Vršatec ze 13. století. Národní přírodní rezervace s výskytem teplomilných i horských rostlin a živočichů patří mezi území evropského významu.

Valašské Klobouky a Brumov-Bylnice

K výletu si lze naplánovat návštěvu Městského muzea Valašské Klobouky, staveb architekta Huberta Gessnera ve Valašských Kloboukách (včetně prvního secesního domu na území České republiky), hradu Brumov a Městského muzea Brumov-Bylnice. Tyto zajímavosti ti představujeme na stranách 7–8.



1. Rozhledna Královec
2. Přírodní rezervace Ploštiny a Ščurnica
3. Kaple Dělanovec
4. Pozorovatelna Durch
5. Červenokamenské bradlo
6. Vršatecká bradla, hrad Vršatec
7. Kaplička Brezová
8. Holý vrch
9. Hrad Brumov



horské



1190 m



42 km

Cyklostezkou Bevlava až do Trenčína

Víš, že se na kole dostaneš z Valašského Klobucka až k Trenčínskému hradu? Kromě asi 3 km úseku je Valašské Klobucko spojeno s řekou Váh a Trenčínem parádní novou cyklostezkou Bevlava. Ideální tip na celodenní cyklovýlet.

Cesta tam má mírný profil, vede z Brumova-Bylnice přes Svatý Štěpán a Vlárský průsmyk až do slovenského Pováží. V prvním úseku si užiješ čisté okolní přírody a říčky Vlárky, zurčící kolem cyklostezky Bevlava. Před hranicí 3 km cyklostezky Bevlava zatím chybějí, tady musíš jet s opatrností po silnici.

Od kopci sevřeného Vlárského průsmyku už zase frčíš po novém povrchu Bevlavy. Projedeš obci Horné Srnie, na konci města Nemšová se cyklostezka Bevlava napojuje na Vážskou cyklomagistrálu. Na ní navštívíš oblíbené poutní místo Skalaka u Trenčína a dostaneš se až k úpatí Trenčínského hradu.

Domů se můžeš vrátit stejnou cestou, ale jestli máš elektrokolo, nebo spoustu sil v nohách, dej si cestu zpět s převýšením. Vrať se kousek zpátky a odboč na Hornou a Dolnou Súču.

Za ní je vybudovaná nová cyklotrasa, po níž se přehoupneš přes hřeben Bílých Karpat do Šanova. Další úsek výletu vede po silnici, přes Rokytnici a Jestřábi přejedeš do Štitné nad Vláří-Popova, odtud se cyklostezkou vrátíš zase zpátky do Brumova-Bylnice.

Krásných 80 kiláčků, co říkáš?

Trenčínský hrad

Poutní místo Skalka

Cyklostezka Bevlava na Slovensku

Pec na chleba v Sidonii

Památník letecké bitvy v Šanově

Zajímavosti na trase

Sklářská naučná stezka

Ze Svatého Štěpána můžeš sledovat i naučné tabule Sklářské naučné stezky, na níž si uděláš odbočku do příhraniční obce Sidonie. Stezka ti povypráví o divoké přírodě Vlárského průsmyku i jeho sklářské historii. V Sidonii se nacházejí zbytky kolonie dělnických domků a společná pec na chleba.

Králíkův mlýn

Se svými nejméně 250 lety je jednou z nejstarších technických památek v regionu. Skrývá v sobě unikátní technické zařízení.

Poutní místo Skalka u Trenčína

Nejstarší poutní místo na Slovensku Velká Skalka tvoří kostelík, klášter a jeskyně, v níž poustevničili svatí Svorad a Benedikt. V blízkosti se nachází Malá Skalka, kde najdeš kostel svatých Svorada a Benedikta.

Trenčín

Dominantou tohoto slovenského krajského města nad řekou Váh je Trenčínský hrad, patřící mezi nejrozsáhlejší hrady v Evropě. Dějiny místa začínají už v období římského impéria. Na hradní skále se nachází nápis z 2. století, kdy v tehdejší osadě zvané Laugaricio přezimovali vojáci římské legie. V Trenčíně se nachází i řada dalších památek a zajímavostí – historické náměstí, řada kostelů a zajímavá židovská synagoga.



Vlářský průsmyk

Naše tipy

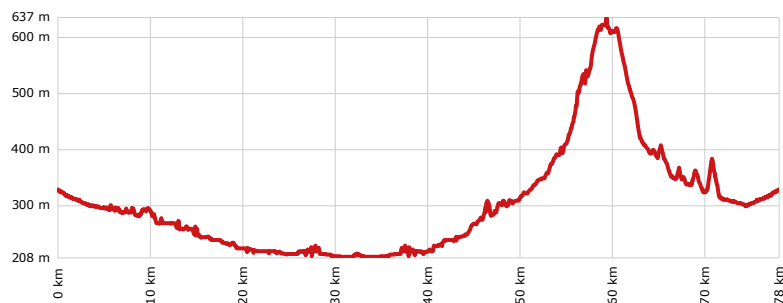
- Vyrazit můžeš už z Valašských Klobouk. Příjemný a bezpečný úsek mezi Valašskými Klobouky a Brumovem-Bylnicí popisuje výlet na straně 6. Jen pak zvaž celkovou délku výletu a kudy se vrátit.
- Bude-li horko, osvěž se na koupališti ve Valašských Kloboukách, Brumově-Bylnici nebo Nemšově.

Muzeum a památník letecké bitvy nad Bílými Karpaty

V soukromém muzeu v Šanově najdeš části amerických bombardérů sestřelených v letecké bitvě nad Bílými Karpaty 29. srpna 1944. Dokumenty a výstroj vyprávějí příběhy pilotů i posádek. Prohlídka je možná po předchozí domluvě.

Minimuzeum Gabry a Málinky

Ve Štítné nad Vlárí prožila část dětství spisovatelka Amálie Kutinová. Ve zdejší knihovně najdeš minimuzeum a v něm rukopisy, fotografie a předměty spojené s literárními postavami – Gabrou a Málinkou.



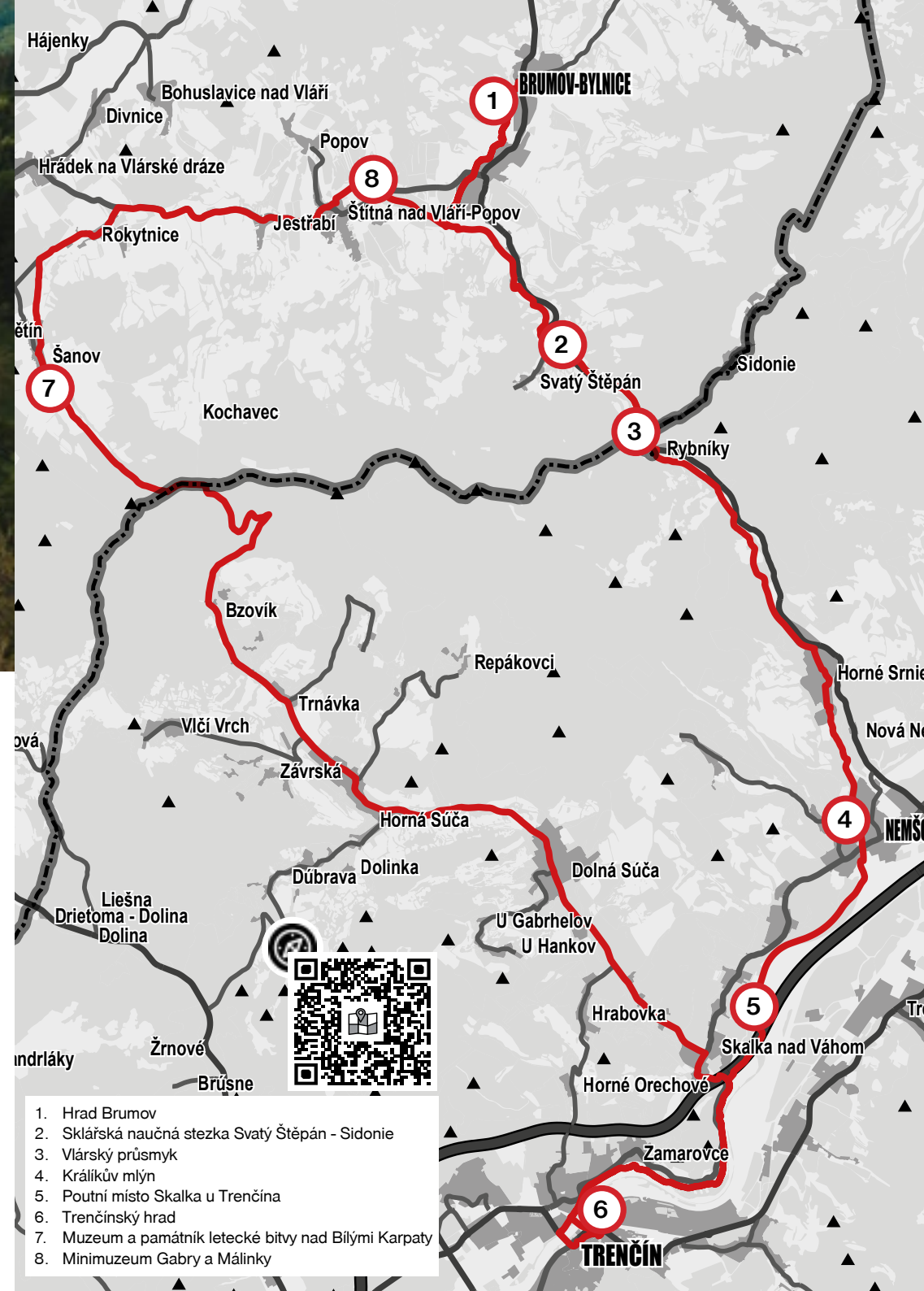
trekové



680 m



78 km



1. Hrad Brumov
2. Sklářská naučná stezka Svatý Štěpán - Sidonie
3. Vlárský průsmyk
4. Králíkův mlýn
5. Poutní místo Skalka u Trenčína
6. Trenčinský hrad
7. Muzeum a památník letecké bitvy nad Bílými Karpaty
8. Minimuzeum Gabry a Málinky



Z Horného Srnia na Antonstál a rozhľadňu Malý Jelenec



Horné Srnie



Rozhľadňa Malý Jelenec



Kostol sv. Jána Nepomuckého



Poľovnícky kaštieľ Antonstál



Považie

Tento výlet spája údolie rieky Vlára a medzinárodnú cyklotrasu Bevlava s turisticky obľúbenou Ľuborčianskou dolinou, vedúcou z mesta Nemšová k poľovníckemu kaštieľu Antonstál. Nájdeš na ňom niekoľko zaujímavých miest.

Z Horného Srnia sa vydaj do kopca po novovybudovanom úseku cyklotrasy, ktorý ťa prevedie do údolia Ľuborčianskeho potoka. Po ceste proti jeho prúdu stretnieš kaplnku svätého Huberta, pri ktorej sa osviežiš pri studničke.

Stúpanie ťa zavedie k poľovníckemu kaštieľu Antonstál. Nie je síce otvorený pre verejnosť, ale toto krásne miesto uprostred lesov aj tak stojí za návštevu.

Odtiaľ môžeš ešte kúsok vystúpať po žltej turistickej značke k pamätníku, ktorý pripomína udalosť z druhej svetovej vojny. Tu sa počas leteckej bitky nad Bielymi Karpatmi zrútil jeden z amerických bombardérov.

Cesta späť vedie klukatou cyklotrasou, z ktorej odbočíš na rozhľadňu Malý Jelenec. Cez Trenčiansku Závadu a Ľuborču zideš späť do Nemšovej, tu sme naplánovali cestu okolo rybníka a cez cyklisticky zaujímavý Žabka trail. Po cyklotrase Bevlava sa potom vrátiš do Horného Srnia, východiska výletu.

Táto trasa je síce kopcovitá, ale vedie krásnou prírodou s naozaj peknými výhľadmi.

Zaujímavosti na trase

Horné Srnie

Obec Horné Srnie leží v malebnom údolí rieky Vlára blízko Vlárskeho priesmyku. V dávnych časoch tadiaľto prechádzala Kráľovská cesta, v súčasnosti sa údolím vinie cyklotrasa Bevlava. Miestnou pamiatkou je rímskokatolícky kostol sv. Jána Nepomuckého z roku 1832. V severnej časti obce sa nachádzajú minerálne pramene a tiež dve guľometné hniezda z druhej svetovej vojny.

Poľovnícky kaštieľ Antonstál

Poľovnícky kaštieľ Antonstál v Ľuborčianskej doline bol prestavaný v rokoch 1937–1943 z poľovníckej chaty, miesto kedysi slúžilo šľachte a významným podnikateľom Rakúsko-Uhorska k poľovníckym aktivitám a chovu zveri. Po roku 1948 bol prebudovaný na výukové stredisko.

Pamätník pádu bombardéra B-24H

Letecká bitka nad Bielymi Karpatmi sa odohrala 29. augusta 1944, kedy sa americké bombardéry vydali z talianskej základne bombardovať ciele v Moravskej Ostrave. Boli napadnuté nemeckou Luftwaffe. Väčšina posádky bombardéra B-24H sa zoskokom zachránila, v ďalších strojoch letci také šťastie nemali.



Studnička pod Košármí

Naše tipy

- Zajdi si až do mesta Nemšová. Za prehliadku tu stojí napríklad unikátna technická pamiatka, viac ako 250 rokov starý Králikov mlyn, prípadne sa môžeš osviežiť na miestnom kúpalisku.
- Výlet si môžeš rozdeliť na dva kratšie. Raz sa pozrieť na Ľuborčiansku dolinu a Antonstál, druhýkrát sa vydať na rozhľadňu Malý Jelenec.

Rozhľadňa Malý Jelenec

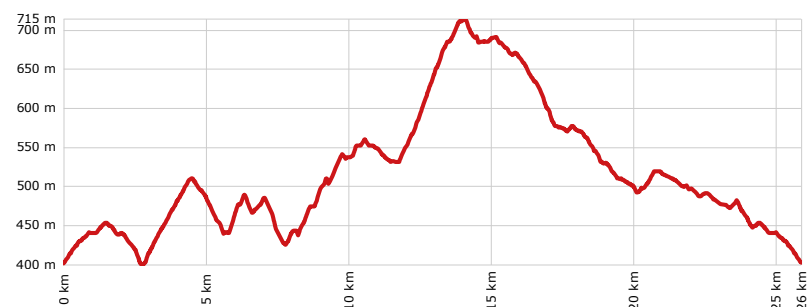
Vyhliadková drevená veža v Trenčianskej Závade (Malý Jelenec) je takmer 25 m vysoká. Výhľady siahajú cez celé Považie až na Martinské hole. Celoročný prístup zdarma.

Náučné chodníky

Ľuborčianskou dolinou prechádza Včelársky náučný chodník, ako aj Náučný poľovnícky a lesnícky chodník. Zastavte sa pri ich informačných tabuliach, dozviete sa veľa o prírode i hospodárení v Bielých Karpatoch.

Žabka trail

Žabka trail je trailový úsek, vybudovaný ako časť trate cyklomaratónu, ktorý sa v Hornom Srní každoročne koná. Charakterizuje ho zvlnený terén a úzky profil po celej dĺžke.



horské



574 m



26 km

Na kole okolo Slavičína

Slavičín leží v malebné kopcovité krajině Bílých Karpat a Vizovických vrchů a je krásný ze všech stran. Cyklovýlet tě provede místy známými i historickými a odměnou ti budou nekonečné výhledy.

Cyklostezka Hrádek–Šanov



Traily Slavičín



Městské muzeum Slavičín



Ovocná stezka



Cyklostezka ve Slavičíně

Výlet začíná na Horním náměstí ve Slavičíně u Městského muzea, odkud se spustíš ulicí Tržní ke křižovatce na cyklostezku číslo 5238. Ta tě povede kolem Pivečkova lesoparku po tzv. Staré nevšovské cestě až k rozcestí Lochovec. Zde se z cyklostezky odpojíš a pojedíš lesní cestou k výhledům na Uhliska. Hřebenovou po červené turistické značce se dostaneš až k cyklostezce č. 46, následuješ ji nad obec Lipovou.

Poté budeš pokračovat zalesněnou částí areálu bývalých Vlárských strojírny po zelené turistické stezce až k samotě nad Slavičínem zvané Hájenky. Odtud můžeš sjet zpátky do Slavičína, nebo po horizontu polní cestou dále pokračovat (přetíná ji

hlavní cesta 494) nad Slavičín, až se tvá trasa potká s Ovocnou stezkou vedoucí do Divnic. Projedeš Divnicemi po trase cyklostezky 5058, odbočíš po modré turistické značce a pak na kopec Vrchy, z něhož se stočíš směrem zpět krásnou horizontovou cestou mezi Slavičínem a Rokytnicí. Dojedeš až k nově vybudovanému úseku cyklotrasy 5251 Hrádek – Šanov.

Zde můžeš vyzkoušet slavičínské traily – Slavex trails. Od nich sjedeš pod železničním viaduktem Vlárské dráhy do místní části Hrádek na Vlárské dráze. Zde se opět napojíš na cyklostezku č. 46, která tě zavede zpátky do centra Slavičína.

Zajímavosti na trase

Městské muzeum Slavičín

Muzeum najdeš na Horním náměstí. Jedna část muzea je zaměřena na archeologické nálezy ze Slavičína a fenomén zvěrokleštětství.

Druhá část muzea je věnována letecké bitvě nad Bílými Karpaty, která se 29. srpna 1944 odehrála i nad Slavičínem. Ve vitrínách můžeš zhlédnout mnoho součástek a zbraní z amerických a německých letounů, přímých aktérů tohoto souboje.

Pivečkův lesopark

Lesopark byl budován rodinou Pivečkových od 40. let 20. století. Současná podoba je výsledkem několika sochařských sympozií a usilovné práce mnoha dobrovolníků, města Slavičín i Nadace Jana Pivečky. Najdeš zde dřevěné sochy, dětské herní prvky, ale hlavně příjemné místo k relaxaci. Na křižovatce Lochovec se můžeš dozvědět o historické povrchové těžbě železné rudy, ale i vzácných rostlinách, které zde rostou dodnes.

Vlárské strojírny

Již od roku 1934 se v rozlehlých údolích postupně budovaly sklady a továrny pro výrobu dělostřelecké a ženijní mu-



Pivečkův lesopark

Náš tip

- Potřebuješ-li si trasu zkrátit, můžeš se přes Hájenky vrátit zpátky do centra Slavičína, stejně tak jde udělat okruh Hájenky – Divnice – Hrádek na Vlárské dráze.

nice, která byla používána především v druhé světové válce. Po restrukturalizaci v 60. letech se strojírna řadila mezi přední československé podniky v oboru textilního strojírenství a hydraulických hadic. Po roce 1990 postupně docházelo k úpadku, v současnosti jsou jednotlivé budovy spravovány soukromými firmami.

Vlářský průsmyk s Vlárskou dráhou

Vlářská dráha byla otevřena v roce 1888 jako rychlostní železniční spojnice mezi českými zeměmi a Uhrami, dosud zajišťuje přeshraniční spojení na trase Brno – Trenčianska Teplá a na úseku v okolí Slavičína překonává nejvyšší převýšení. Průsmykem protéká řeka Vlára, která je typickým příkladem říčního pirátství.

Ovocná stezka do Divnic

Polní stezka s křížem je osázena ovocnými stromy. Dostaneš se na ni od sídliště Malé Pole po modré turistické značce. Vede k soše Panny Marie, již bylo roku 2022 město zasvěceno. Pokračuj dál do Divnic. Nad nimi od roku 1825 stával klasicistní zámek. Posledními majiteli byli manželé Wichterlovi, poté zámek chátral a nakonec musel být stržen. Zámecká zahrada je posledním mementem tohoto místa.

Traily Slavičín

Přilehlým lesíkem vedou dvě trailové stezky Slavex trails pro zkušené bikery: modrý flowtrail pro široké spektrum bikerů a náročnější červený trail se skoky. Pokud patříš mezi ně, neboj se najet!



Kochavec.



trekové



398 m



24 km

Cyklotoulka česko-slovenským pomezím

Tato trasa ti nabízí nový pohled na přeshraniční region a jeho cyklistické možnosti. Je náročná, vhodná pro výkonné cyklisty a elektrokola. Cyklotrasa Ploština tě provede zajímavostmi Vizovických vrchů, pak se přehoupneš do slovenského Pováží přes sedlo nad Šanovem.




Výhledy na česko-slovenském pomezí



Kaple Panny Marie Vysocké



Národní kulturní památka Ploština



Muzeum ve Vlachovicích



Traily Slavičín

Cyklotrasa Ploština překonává hřeben Vizovických vrchů. Začíná odbočkou z mezinárodní cyklostezky Bevlava - ve **Valašské Polance** se vydej po novém povrchu cyklostezky k rybníku Neratov. Kolem něj se stoč doleva a následuj cyklotrasu 6117, která tě stoupáním zavede k loveckému zámečku Trubiska a dále na rozcestí Bařinka. Odtud už je to z kopce: po lesní silnici na **Ploštinu**, kde doporučujeme prohlídku nových muzejních expozic, vyprávějících tragický příběh této vypálené osady.

Z Ploštiny se vydej do obce **Vysoké Pole** přes krásné místo Bojatín, kde najdeš Cestu zdraví plnou bylinek a také dvě kaple - Panny Marie Vysocké a Vodní kapli s léčivým pramenem. V envicentru

poznáš způsob valašského hospodaření. Za obcí si udělej odbočku k rozhledně Vysoké Pole. Přehleďneš z ní malebnou okolní krajinu a uvidíš místo, které bude za pár roků vodní přehradou, připravuje se zde totiž Vodní dílo Vlachovice.

Nové úseky cyklostezky tě zavedou z Vysokého Pole do **Újezda**, před ním si můžeš zacvičit v lesní posilovně. V centru obce navrhujeme zastávku u kostela svatého Mikuláše a odpočinek pod 570 let starou památnou lípou. Nachází se zde pomník obětem vypálení Ploštiny, za kostelem objevíš pozůstatky opevněné tvrže Hradištěk. V zimní sezóně je Újezd známý zasněženou sjezdovkou. Kolem ní se vydáš směrem do Vlachovic.

Tento úsek cyklotrasy čeká na dobudování, v jedné části je zatím polní cesta. Pokud bys nechtěl jet terénem, zvol alternativní trasu z Újezda po silnici přes Loučku a Haluzice. Pokud se ti terén líbí, drž se naší mapy, čeká tě krásná krajina, projedeš se i dnem budoucí přehradou.

Ve **Vlachovicích** doporučujeme naučnou stezku po tradičních sušárnách ovoce, kterých se v obci dochovalo rekordních osm. Dozvíš se řadu informací o významné ovocnářské historii regionu i konkrétních způsobech zpracování ovoce. Naučná stezka začíná u Muzea lidové kultury a tradic Vlachovska, které máš také přímo na trase, a je značená místním značením.

Z Vlachovic pokračuj směrem na Divnice, hned za místní částí Vrbětice mineš areál muničních skladů, kde v roce 2014 ruští agenti způsobili sérii výbuchů. Cyklotrasa 5058 tě zavede až do Hrádku na Vlárské dráze, místní části **Slavičína**. Zde se napoj na nový úsek cyklostezky 5251, na ní najdeš i slavičínské traily, třeba tě zlákají k projížďce.

Pokračuj přes malebný **Šanov**, kde už tě vítá a obklopuje hraniční hřeben Bílých Karpat. Zde se můžeš stavit u památníku a v muzeu letecké bitvy nad Bílými Karpaty: v Šanově se zřítíl jeden z amerických bombardérů. (Prohlídka muzea je možná po předchozím objednání.)



Minerální pramen v obci Horné Srnie

Náš tip

- Pokud na konci výletu nemáš stále dost, můžeš ještě pokračovat cyklostezkou Bevlava směrem na Brumov-Bylnici a Valašské Klobouky.

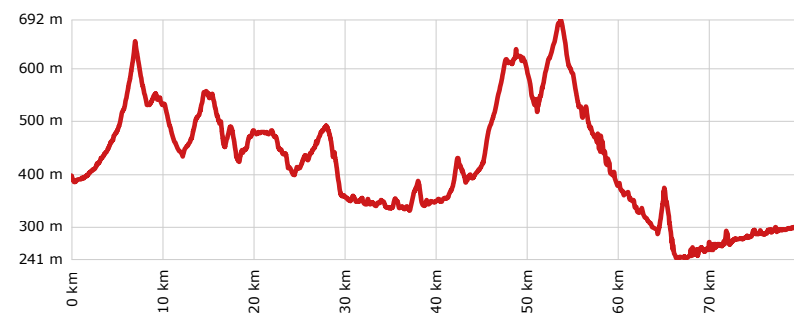
Vystoupej k rozcestí Na Koncích, ocitneš se na státní hranici a pokocháš se tichem a hloubkou zdejších lesů. Kousek pojedíš po hranici a po chvíli odbočíš na **Slovensko** po cyklotrase T1. Můžeš ji následovat do Horné Súče a pak až do Trenčína.

My však chceme uzavřít okruh, a tak směřuj klikatou cyklotrasou k loveckému zámečku Antonstál. Poblíž něj najdeš další památník sestřeleného bombardéru v letecké bitvě nad Bílými Karpaty.

Pak tě čeká sjezd Ľuborčianskou dolinou, její bohatství ti ozřejmí Naučná myslivecká a lesnická stezka. Novou cyklo-

stezkou přejedeš kopec z Ľuborčianské doliny do obce **Horné Srnie**. Tady můžeš navštívit kostel svatého Jana Nepomuckého a po napojení zpět na mezinárodní cyklostezku Bevlava ještě potkáš dvě kulometná hnízda z druhé světové války a oblíbený minerální pramen.

Přes **Vlářský průsmyk** se vrátíš zpět na moravskou stranu hranice. Z nádraží Bylnice pak můžeš využít vlak k návratu do Valašské Polanky.



horské



1329 m



81 km

A mnoho dalších cyklovýletů...



Výhled z kopce Krasín



Motýlí louky



Plánavy

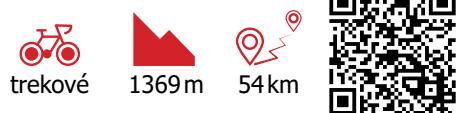


Nad Újezdem



Hložecká kaple

Z Hostětína do Súče



Hostětín – Šanov – Horná Súča – Dolná Súča – Pitín

Cyklookruh pro náročné cyklisty Bílými a Bielymi Karpaty se zastávkami na zřícenině Krasín, rozhledně Malý Jelenec a zámku Antonstál. Prozkoumej pohraniční kopce v okolí Šanova a Horné a Dolné Súče.

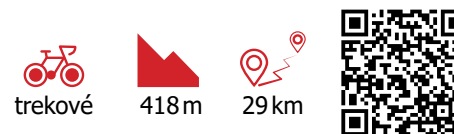
Motýlími lukami



Štítná nad Vláří-Popov – Jestřábí – Rokytnice – Kochavec

Náročný okruh Valašským Klobuckem, stoupání a dlouhé sjezdy. Ze Štítné nad Vláří-Popova přes Plánavy plné výhledů, podél státní česko-slovenské hranice na nádherné květnaté louky. To nejlepší z Bílých Karpat. Zpět přes malebnou osadu Kochavec a Rokytnici.

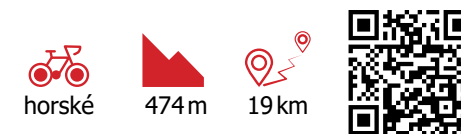
Přes Slavičín a Loučku



Slavičín – Lipová – Loučka – Újezd – Vlachovice

Středně náročný okruh. Poznáš Slavičín, město s obuvnickou historií. Přes Lipovou se vydáš do Loučky, kde si můžeš vyšlápnout na rozhlednu Doubrava na hřebeni Vizovických vrchů. Navštívíš Újezd a přes Vlachovu Lhotu dorazíš do Vlachovic. Pro další zajímavosti viz stranu 14.

K Hložecké kapli



Vlachovice – Vlachova Lhota – Valašské Klobouky – Jelenovská

Okruh pro náročné cyklisty přes Valašské Klobouky, hřeben Jelenovské s Hložeckou kaplí, Vlachovice a Vlachovu Lhotu. Za stoupání tě čekají odměny v podobě nádherných sjezdů, výhledů a tichého rozjímání v lese.



Slovenská vápencová bradla



Dračia studňa



Luhačovice



Klášťov



Klobucké stezky

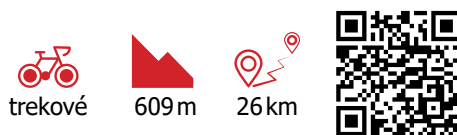
Po malebných bradlech



**Vršatské Podhradie – Červený Kameň
– Lednica – Zubák**

Náročné cykloputování slovenským pohraničím, kochání se výhledy z malebných bradel, typických pro tuto část Bílých Karpat. Vršatecké a Červenokamenské bradlo, zřícenina hradu Lednica. Nástup na okruh možný z české i slovenské strany.

K vodopádu Dračia studňa



Sidonie – Horné Srnie

Středně těžký cyklovýlet přes česko-slovenskou hranici, se stoupáním. Pojedeš po části Sklářské naučné stezky Svatý Štěpán – Sidonie, uvidíš zbytky bývalé sklářské kolonie, navštívíš vodopád Dračia studňa a v obci Horné Srnie kulometná hnízda a minerální prameny.

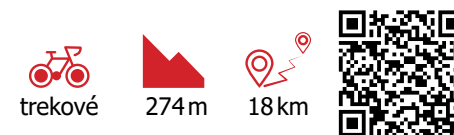
Z Luhačovic na Klášťov



**Luhačovice – Dolní Lhota – Sehradice
– Loučka – Vysoké Pole – Újezd**

Náročný výlet z lázeňského města Luhačovice na tajemnou horu Klášťov, kde tě čeká zajímavá naučná stezka. Po cestě se zastavíš na rozhledně Doubrava na hřebeni Vizovických vrchů i v expozičních a u památníku vypálené osady Ploština.

Okruh Gabry a Málinky



**Štítná nad Vláří-Popov –
Brumov-Bylnice**

V knihovně ve Štítné nad Vláří si můžeš prohlédnout minipozici o spisovatelce Amálii Kutinové, v Brumově-Bylnici zajet na hrad Brumov. Úsek Bylnice – Štítná nad Vláří je vhodný pro menší děti, zdejší cyklostezka je mírná a bezpečná. Adrenalinový zážitek nabídnou Klobucké stezky.

Brožura je aktivitou projektu „Na kole po rozhlednách česko-slovenského pohraničí“, číslo projektu 304021X212, akronym projektu NKR, který byl podpořen z programu Interreg V-A Slovenská republika – Česká republika 2014–2020.

Předmětem projektu bylo vybudování cykloturistického systému, který spojí Zlínský kraj (Východní Moravu) s Trenčínským krajem. Jednalo se o výstavbu dvou ucelených úseků na české straně a doplnění sítě cyklo dopravy na slovenské straně.

Výše podpory z EFRR: 2 382 584,70 EUR

Hlavní cíl projektu: Zvýšení atraktivnosti kulturního a přírodního dědictví pro obyvatele a návštěvníky přeshraničního regionu.

Období realizace: 3/2021 – 7/2023

V rámci projektu byly dobudovány úseky mezinárodní cyklostezky Bevlava, úseky vznikající regionální cyklotrasy Ploština a cyklistické odbočky ke kulturním a přírodním zajímavostem.

V roce 2023 vydalo Sdružení obcí mikroregionu Valašské Klobucko ve spolupráci s městem Slavičín a obcí Horné Srnie. Všechna práva vyhrazena.

Tvorba a zpracování obsahu:

Viera Benková, Josef Bělaška, Martin Gabryš, Petr Machů, Alena Šuránová, Jana Tesařová, Lenka Vaculínová, Jan Zainer, Zlínsko a Luhačovicko

Jazyková spolupráce:

Viera Benková, Juraj Húserka, Petr Odehnal

Redakční práce:


Petr Machů, Jana Tesařová

Grafické zpracování:

Petr Machů

Fotografie:

Josef Bělaška, Jakub Cibik, Tomáš Heczko, Tomáš Mikula, Radek Pindák, Ivan Varga, Jakub Viktora, Jan Zainer, Lenka Zvonková, archivy měst a obcí (Brumov-Bylnice, Drnovice, Slavičín, Valašské Klobouky a Vysoké Pole), archiv mikroregionu Valašské Klobucko, archiv destinační společnosti Zlínsko a Luhačovicko, fotoarchiv Muzea jihovýchodní Moravy ve Zlíně, archiv spolku Klobucké stezky



Tipy na výlety (cyklo, ale i pěší),
turistické zajímavosti, online mapu
i kulturní akce najdeš na webu
cyklostezky Bevlava:

www.bevlava.cz



Horné
Srnie

